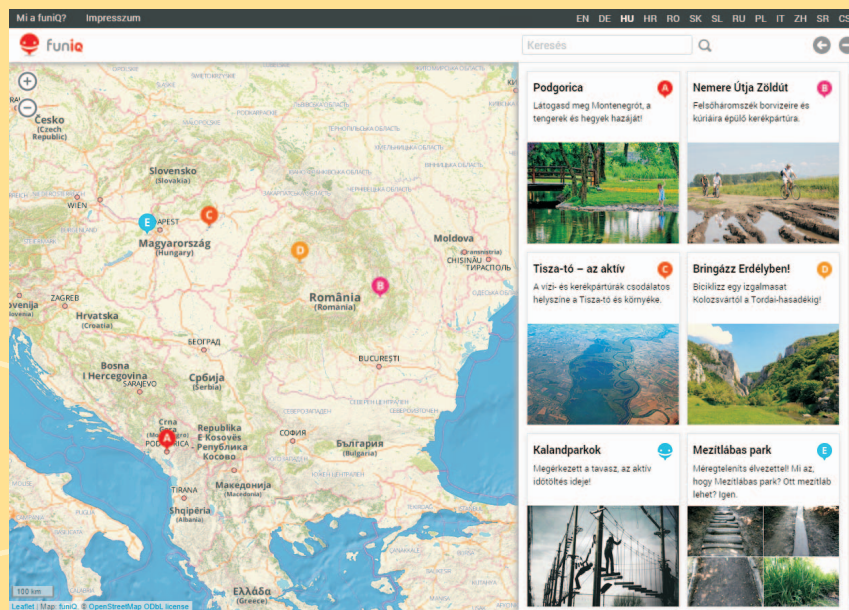


# funiQ - aktív szabadidős portál

A **funiQ.hu** - a Cartographia kiadó új, digitális szolgáltatása – Közép-Európa több nyelven elérhető, aktív turisztikai és szabadidős portálja.

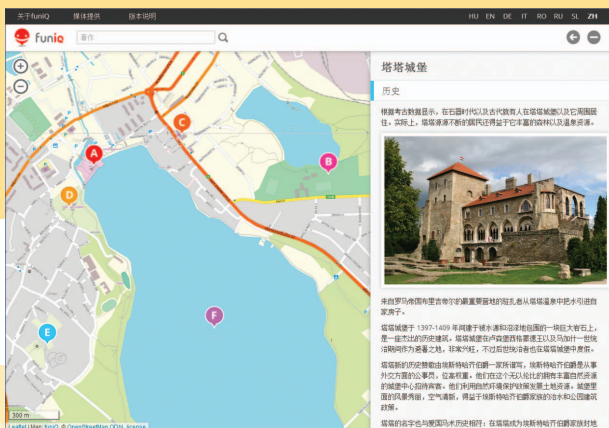
A **funiQ.hu** felhasználók továbbfejlesztett **OpenStreetMap** térképen, könnyen és gyorsan igazodhatnak el a választott desztináció kínálatában:

- **településismertető**
- **látnivaló leírások (POI)**
- **túraajánlatok és leírások** (gyalogos-, kerékpáros-, lovas-, vízitúrák)
- **letölthető GPS útvonalak**
- **tematikus útvonalajánlatok** (zarándokutak, vártúrák, kastélytúrák, bortúrák)
- **utazáshoz, sporthoz kapcsolódó információk** (kerékpárszervek, kölcsönzők, töltőállomások)
- **események, programok, fesztiválok**



A **funiQ.hu** épít a helyi és térségi szervezetek szakértelmére. Örömmel veszi fel a kapcsolatot az együttműködésre nyitott partnerekkel, hogy a portál tematikájába illő tartalmaik közvetítője és kiegészítője legyen.

**Hisszük, hogy a minőségi információk elérhetővé tétele közös érdekünk, így számítunk Önökre is.**



Jelenleg a portál tartalom bővítése tíz nyelven folyik: **magyar, angol, német, orosz, olasz, román, horvát, szlovén, szerb, kínai**





események

látványok

városleírások

kerékpártúrák

- Családi **kerékpártúrát** tervezel?
- Unod már a megszokott **túraútvonalaidat**?
- **Érdekes látványokat** keresel?
- Végigjárnátok egy **tanösvényt** a gyerekekkel?
- Vagy csak **ötleteket** keresel a hétvégi kiruccanásához?

funiq  
az aktív portál

funiq.hu

A **Cartographia** nyomtatott térképein szereplő QR kódok átvezetnek a **funiq.hu** kapcsolódó oldalaira, ahol a nyomtatásban megjelenő általános ismertetőket részletesebb tartalommal egészítjük ki.



# A funiQ tartalmi felépítése



felmérők

tájérték

FATOSZ

NETA

saját forrás

PORT.hu

műemlék

szellemi  
kulturális  
örökség

adatbázisok

funiq

Hungaricum

OpenStreetMap  
térkép

külföldi adatok

partner  
országok

Románia

Horvátország



funiq  
az aktív portál

# Együttműködés külföldi partnerekkel

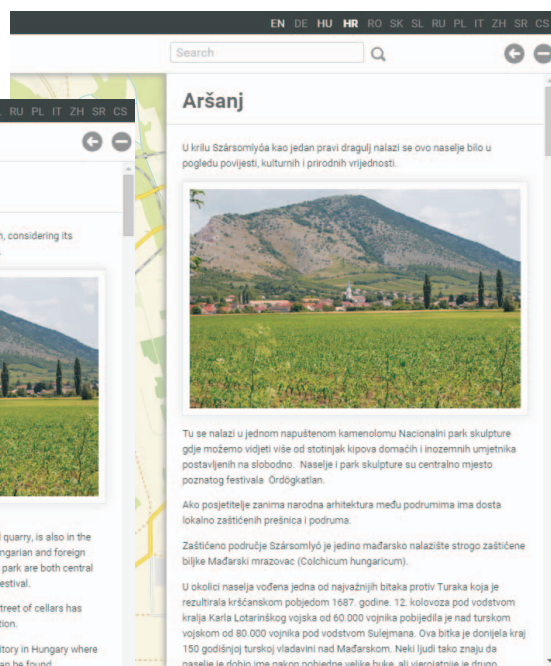
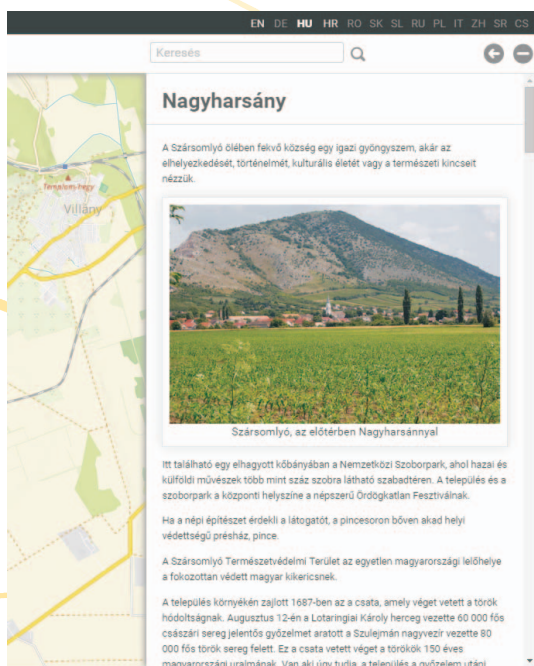

Tartalom létrehozása partner ország nyelvén és angolul



Angol tartalom lefordítása partner ország nyelvére



Tartalom létrehozása magyarul és angolul






Keresés



## Völgy vidék és Velencei-tó környéki kerékpártúrák

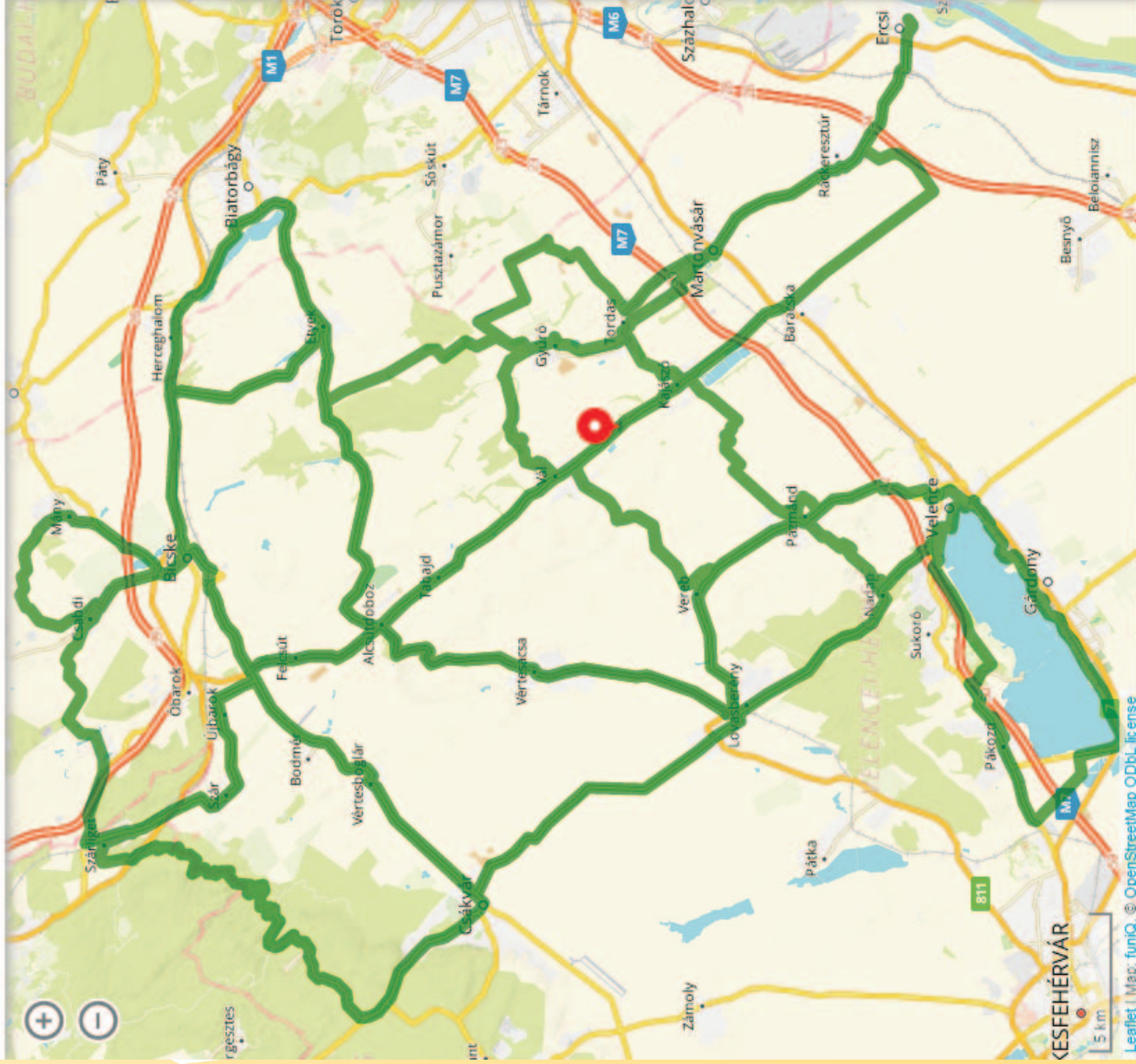
Töltsd le az útvonalat GPX-fájlként a GPS eszközödbe!

A Völgy vidék és Velencei-tó Leader térségek közös kerékpártúra ajánlata.



### Túraajánlatok

1. Csabdi–Mány–Bicske
2. Csabdi–Szárliget–Bicske
3. Csákvár–Vértesszirma–Felcsút–Vértesszobglár
4. Alcsútdoboz–Felcsút–Bicske–Etyek
5. Etyek–Herceghalom–Biatorbágy
6. Alcsútdoboz–Felcsút–Csákvár–Lovasberény
7. Tabajd–Vál–Veréb–Lovasberény–Vértessacska–Alcsútdoboz
8. Etyek–Alcsútdoboz–Vál–Gyűrű
9. Tordas–Gyűrű–Vál–Kajászó
10. Martonvásár–Tordas–Gyűrű



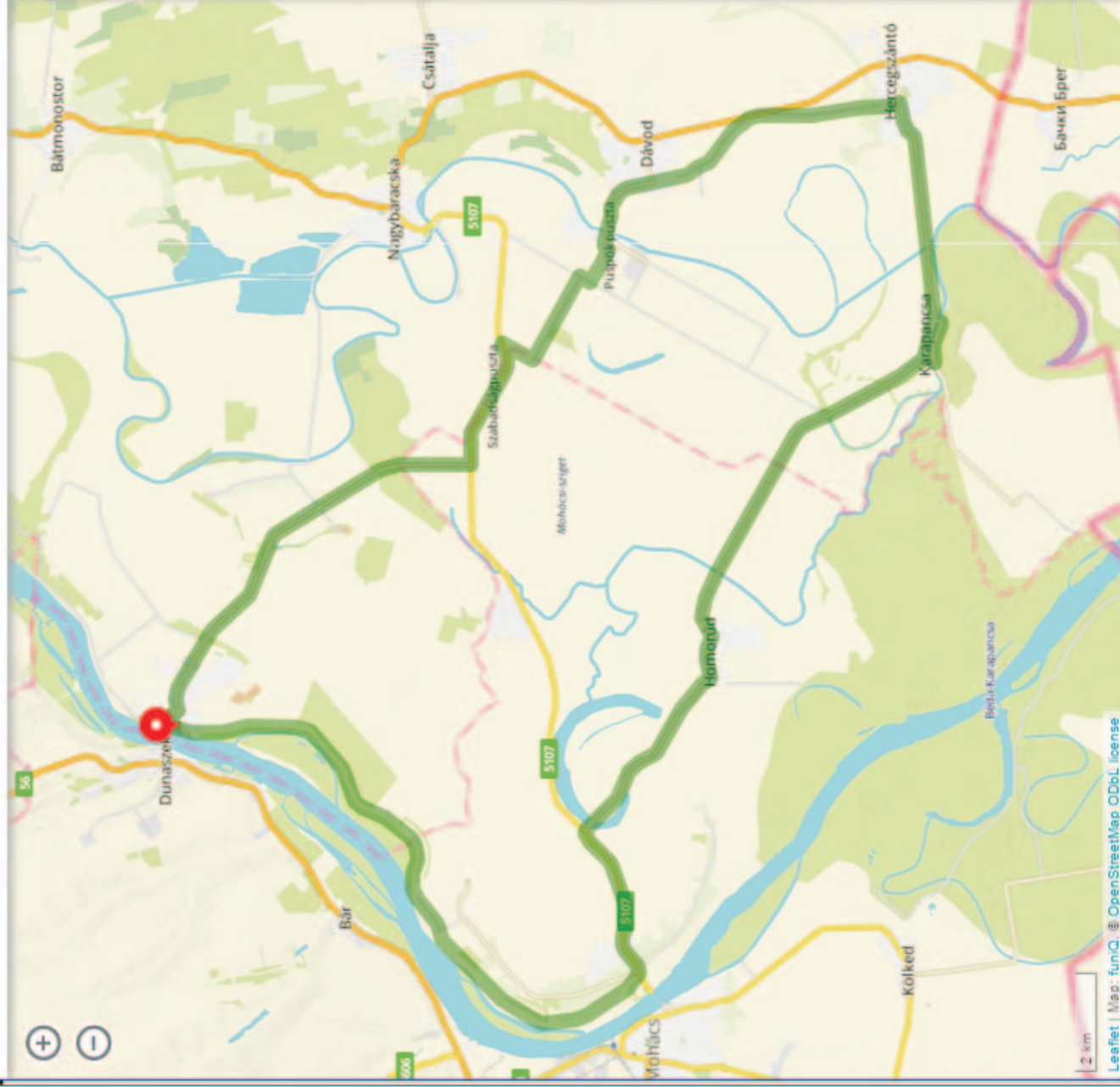
KESZTHELY

5 km

Leaflet | Map: funiQ, © OpenStreetMap ODbL, © ianese



Keresés



## Kerékpártúrák Felső-Bácskában:

### Dunafalva - Hercegszántó - Dávod (60 km)

Töltsd le az útvonalat GPX-fájlként a GPS eszközödből!

Dunafalva - Újmhács - Homorúd - Karapancsa (Hercegszántó) - Hercegszántó - Dávod - Dunafalva

Ez a nagyobb lélegzetvételű túra egyaránt kedvez a természeti szépségekre vágyóknak és a kulturális feltöltődés keresőinek. Láthatunk természetvédelmi területeket, kastélyt, tekerhetünk az Eurovelo 6 és 13-as útvonalakon, illetve strandolhatunk is.

#### Dunafalva

1954-ben vált önálló községgé. 1996-ig Baranya megye, a későbbiekben pedig már Bács-Kiskun megye része lett. A településen hagyományörző egyesület működik, amelynek célja a hagyományok felelevenítése, illetve a kultúra iránti igény felkeltése.

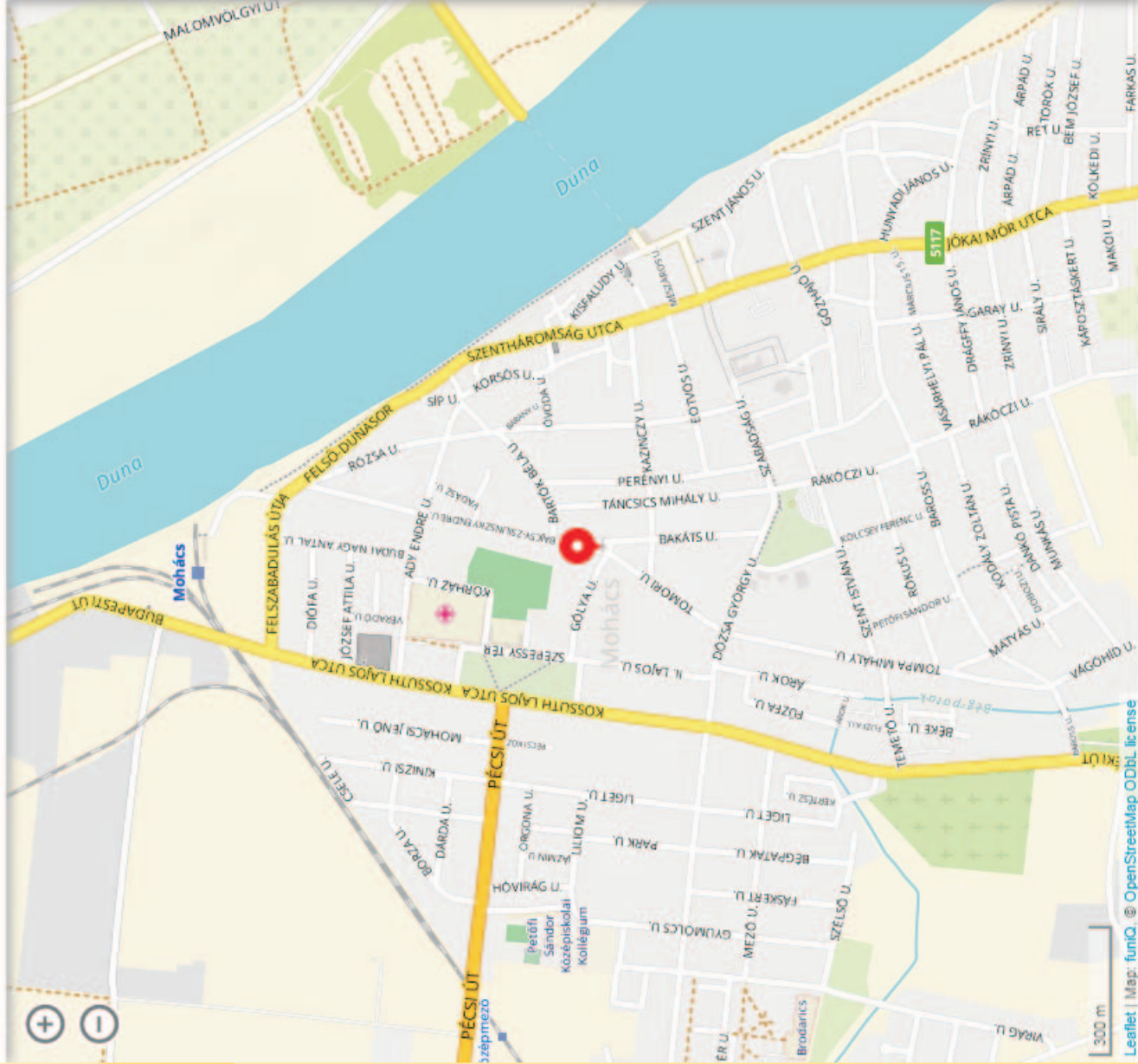
A Dunafalváról Mohácsra tartó útra a Teleki utca végénél tudunk rákanyarodni. Ez az Eurovelo 6-os kerékpárút, annak köszönhetően hibátlan minőségű aszfalton tekerhetünk a teljes szakaszon. Útközben egyik oldalról ártéri fák, a másiktól pedig foghíjasan elhelyezkedő tanyák kísérik utunkat. Élvezzük ki a csendes kerékpárút és a békés táj acéta hangulatot.



## Busójárás



A mohácsi horvát nemzetiségű sokákok busójárása a farsangi időszak végén rendezett maszkos, rituális, mai formájában karnevál jellegű felvonulás. Időpontját a **tavaszi napfordulót követő első holdtölte** határozza meg. A hat napon át tartó alakoskodó szokás táncsal, zenével kísért országos hírű népművellyé fejlődött, amelyben a város lakossága, a busócsoportok, valamint az őket kísérő zenészek és táncosok, továbbá a maszkokat, eszközöket készítő kézművesek vesznek részt.



Search



## 布达佩斯 (Budapest)

很多人会对这个城市一见钟情，也有一些人在短暂的发现后爱上这个城市，但不否认的是，我们都认为它是世界上最美丽的城市之一。



这个国际大都市有着两百万人口，被多瑙河一分为二。在多瑙河的一边是布达，那里有很多高山，河谷，而另一边是地势低而平坦的佩斯，这迷人的河畔景色已被联合国教科文组织评为世界文化遗产，所有见过那里迷人夜景的人肯定会理解为什么它会获得如此殊荣。

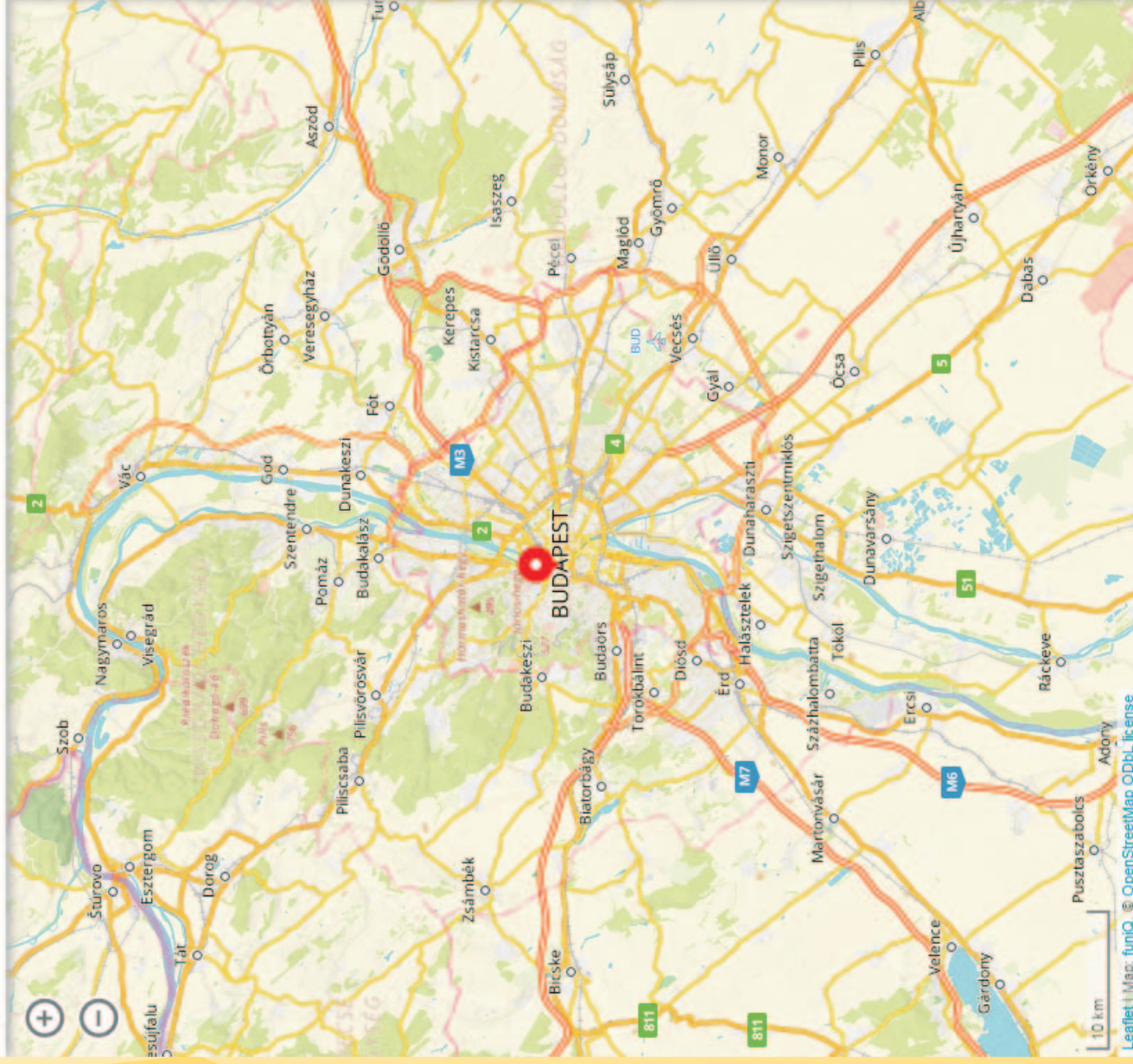
以下是布达佩斯的主要特点

布达佩斯建于5万年前，但是现今这个名字仅仅沿用了128年，因为在1873年以前，这儿有三个独立的镇，分别是老布达，布达和佩斯。

在山的下面，有一系列洞穴，时常有药用水从温泉里喷涌而出，这里有80个温泉，可以同时为12个温泉浴场提供药用水，并且每天的供给里可达都可提供7千万升。

在这些古代遗迹中，有2000年历史的罗马露天竞技场，400年历史的土耳其浴室，还有19世纪的匈牙利新艺术风格建筑。这个城市的建筑都十分统一，而这主要得益于十九世纪初优雅古城的随意风格。

布达佩斯的交通体系也很有趣，这里的地铁连接市中心和城市公园，是整个大陆的第一个地铁，运营时间长达105年。当您乘坐地铁到达布达山的时候，您会看



Leaflet | Map: funiq, © OpenStreetMap ODbl, Ir,ense





12:30

← Cserhát ▾

BEVEZETŐ PONTOK TÚRA TÉRKÉP

 **funia**

 **CSERHÁT NATÚRPARK**

A Bükköt 1977. január 1. hatállyal nyilvánították nemzeti parkká azzal a céllal, hogy a hegység természetes növény- és állatvilágát, földtani, tájképi és kultúrtörténeti értékeit megőrizzük a jövő generációi számára.

